



Wettbewerb der ILE Regionen - Niedersachsen

Bad Salzdetfurth, Bockenem, Holle, Schellerten – ILE Region „nette innerste“

Mehrzweckhalle Bockenem, 10. September 2014

Informationsveranstaltung zur Erarbeitung des Integrierten ländlichen Entwicklungskonzepts

Region „nette innerste“ – Integriertes ländl. Entwicklungskonzept

Informationsveranstaltung zum ILEK

ILE Wettbewerb - Niedersachsen

EU Förderperiode 2014-2020

- Start 06.06.2014, Antragstellung zum 20.06.2014, Abgabe 10.01.2015
 - Förderung der Erarbeitung integrierter ländlicher Entwicklungskonzepte(ILEK)
 - Zweck: Auswahl der zukünftigen ILE-Regionen, Unterstützung durch das Land bei der Umsetzung der Konzepte, Stärkung der Kommunikation zwischen den Gemeinden, gemeinsame Ansätze erkennen und nutzen.
 - Anforderungen an das Konzept
 - Zuwendungsempfänger
 - Beteiligung

Region „nette innerste“ – Integriertes ländl. Entwicklungskonzept

Wettbewerb der ILE - Regionen

Was ist das?

Instrument der Landesentwicklung, Auswahlverfahren für Unterstützung der Entwicklung des ländlichen Raums im Rahmen des neuen ELER –Programms (Europäischer Landwirtschaftsfonds für die Entwicklung des ländlichen Raums)

Voraussetzung: ILEK unter Einbeziehung der Bevölkerung und relevanten Akteure der Region



**Niedersächsisches Ministerium
für Ernährung, Landwirtschaft
und Verbraucherschutz**

Amt für regionale
Landesentwicklung
Leine-Weser
in Hildesheim

Region „nette innerste“ – Integriertes ländl. Entwicklungskonzept

Förderung

ILEK

4 Kommunen ein Ziel:
Bad Salzdetfurth – Bockenem –
Holle – Schellerten
Antrag vom 19.06.2014

Zuwendungsbescheid vom
06./07.08.2014

Förderung 47.250 € entspricht 75%

Programm zur Förderung der Entwicklung im
ländlichen Raum



Der Entwurf des **PFEIL** - Programms ist
am 02.07.2014 bei der EU-Kommission
zur Genehmigung eingereicht worden.
Angestrebt wird eine Genehmigung von
PFEIL bis Ende 2014

Region „nette innerste“ – Integriertes ländl. Entwicklungskonzept

Zweck

Verbesserung der Fördermöglichkeiten im Rahmen der ZILE Richtlinie:

- Entwicklungsziele der Region definieren
- Handlungsfelder festlegen
- Strategie zur Realisierung der Entwicklungsziele darstellen
- Prioritäre Entwicklungsprojekte beschreiben

Analyse der regionalen Stärken, Schwächen, Chancen und Risiken:

- demografische Entwicklung (Altersstruktur, Anzahl)
- Innenentwicklung (Reduzierung Flächeninanspruchnahme)
- Daseinsvorsorge (sozial, kulturell, medizinisch, ÖPNV)
- dezentrale Energieversorgung mit erneuerbaren Energien (Einsparpotentiale)

Region „nette innerste“ – Integriertes ländl. Entwicklungskonzept

Anforderungen an das ILEK

- Begründete räumliche Abgrenzung, Kurzbeschreibung der Region
- Stärken – Schwächen – Analyse
- Entwicklungsziele und Prüfindikatoren
- Entwicklungsstrategie, Handlungsfelder, Leitprojekte
- Prioritäre Projekte aus Sicht der ILE-Region
- Kriterien für die Bewertung der Zielerreichung

Region „nette innerste“ – Integriertes ländl. Entwicklungskonzept

Antragsteller/Zuwendungsempfänger für investive Maßnahmen gem. ZILE:

- Zusammenschlüsse von Teilnehmergeinschaften (Infrastrukturmaßnahmen zur Verbesserung der Land- und Forstwirtschaft), Teilnehmergeinschaften und Wasser- und Bodenverbände (Flurbereinigung, freiwilliger Landtausch), einzelne Beteiligte (freiwilliger Nutzungstausch), Gemeinden und Gemeindeverbände (Pflege und Erhaltung der Kultur- und Erholungslandschaft), natürliche und juristische Personen, land- und forstwirtschaftliche Betriebe, Fremdenverkehrsvereine
- Anträge sind immer in Abstimmung mit dem ILEK über die zuständige Gemeinde zu stellen

Region „nette innerste“ – Integriertes ländl. Entwicklungskonzept

Bringen Sie sich ein!

Ihre Ideen, Hinweise und Anregungen werden gebraucht.

Dazu stehen Ihnen neben Ihren bekannten Ansprechpartnern bei den Gemeinden während der Konzepterstellung auch die DSK, die Planungsgruppe Lange-Puche, sowie die Internet Informations- und Beteiligungsseite

„nette-innerste.de“

gerne zur Verfügung.

Region „nette innerste“ – Integriertes ländl. Entwicklungskonzept



Region nette innerste



Stadt Bockenem Stadt Bad Salzdetfurth Gemeinde Holle Gemeinde Schellerten

Startseite Das Projekt Machen Sie mit! Zeitstrahl Galerie Ansprechpartner

Region nette innerste

Die Städte Bad Salzdetfurth und Bockenem und die Gemeinden Holle und Schellerten haben sich zur „Region nette innerste“ zusammengeschlossen. Mit einem gemeinsamen Konzept zur Integrierten ländlichen Entwicklung (ILEK) wollen sie sich am landesweiten Wettbewerb um Fördermittel der nächsten EU-Förderperiode bewerben.

Zur Diskussion stehen insbesondere die Herausforderungen, die sich aus dem demografischen Wandel, den Notwendigkeiten des Klimaschutzes und der Innenentwicklung sowie der Sicherung und Stärkung der öffentlichen Daseinsvorsorge für die Region ergeben. Wichtige Themen sind daher Breitbandversorgung, Tourismus und Naherholung, Hochwasserschutz, Innenentwicklung / Leerstand, erneuerbare Energien / Klimaschutz, Landwirtschaft / Wirtschaft, Mobilität und Basisdienstleistungen.

Die Träger öffentlicher Belange, Vereine, Verbände und zentrale Akteure sowie alle Bürgerinnen und Bürger der „Region nette innerste“ sind herzlich dazu eingeladen, an der Erstellung des Integrierten Ländlichen Entwicklungskonzeptes mitzuwirken! Entscheidend für das Konzept sind engagierte Personen mit guten Ideen, für die sie bei Politik, Verwaltung, Wirtschaft und Zivilgesellschaft werben.

Die Auftaktveranstaltung findet statt am **10. September 2014, 19.00 Uhr**, in der Mehrzweckhalle der Stadt Bockenem, Karl-Binder-Straße.

Im Fokus der Veranstaltung stehen Informationen zum ILE-Wettbewerb und der inhaltliche Einstieg in das Konzept zur Integrierten ländlichen Entwicklung.

Mit der Ausarbeitung des Konzeptes wurden die [DSK Deutsche Stadt- und Grundstücksentwicklungsgesellschaft mbH & Co. KG](#) und [pdp, planungsgruppe lange puche gmbh](#) beauftragt.



© OpenStreetMap and other contributors, DSM Pixium

Impressum Nutzungsbedingungen Datenschutzerklärung Login

Region „nette innerste“ – Integriertes ländl. Entwicklungskonzept



Region nette innerste

Stadt Bockenheim Stadt Bad Salzdetfurth Gemeinde Holle Gemeinde Schellerten

Startseite Das Projekt Machen Sie mit! Zeitstrahl Galerie Ansprechpartner

Sie sind hier: [Region nette innerste](#) > [Forum](#) > Ihre Fragen, Kommentare und Anregungen



Ihre Fragen, Kommentare und Anregungen

Hier können Sie uns Fragen zum Thema Region nette innerste stellen, können sich mit den beteiligten Fachleuten und anderen Nutzern des Forums austauschen oder Anregungen zum Thema bereitstellen.

Wir freuen uns auf Ihren Beitrag!

Bitte beachten Sie unsere [„Spielregeln“](#)

Eine Antwort verfassen

Ihre E-Mail Adresse wird nicht veröffentlicht. Pflichtfelder sind mit * markiert

Name

E-Mail-Adresse

Kommentar

Ich stimme den [Nutzungsbedingungen](#) zu.

Region „nette innerste“ – Integriertes ländl. Entwicklungskonzept

Region nette innerste

Stadt Bockenheim Stadt Bad Salzdetfurth Gemeinde Holle Gemeinde Schellerten


Startseite Das Projekt Machen Sie mit! Zeitstrahl Galerie **Ansprechpartner**

Sie sind hier: [Region nette innerste](#) > Ansprechpartner


Ansprechpartner:

Mandy Mokrzycki, Gemeinde Holle


Tel.: +49 (0)5062 90841
E-Mail: mokrzycki@holle.de


 **Tanja Klein, Lange Puche**

Tel.: +49 (0)5551 982219
E-Mail: tanja.klein@pplp.de

 **Uwe Mußnug, DSK**

Tel.: +49 (0)5551 5309819
E-Mail: uwe.mußnug@dsk-ambh.de



 **planungsgruppe
lange puche**
architektur, stadt- und umweltplanung gmbh

DSK
DSK Deutsche Stadt- und
Grundstücksentwicklungsgesellschaft

- 1. Zielsetzung des Integrierten ländlichen Entwicklungskonzeptes**
- 2. Verfahrensablauf**
- 3. Herausforderungen**
- 4. Arbeitsauftrag und Handlungsfelder**
- 5. Termine**

Ziel:

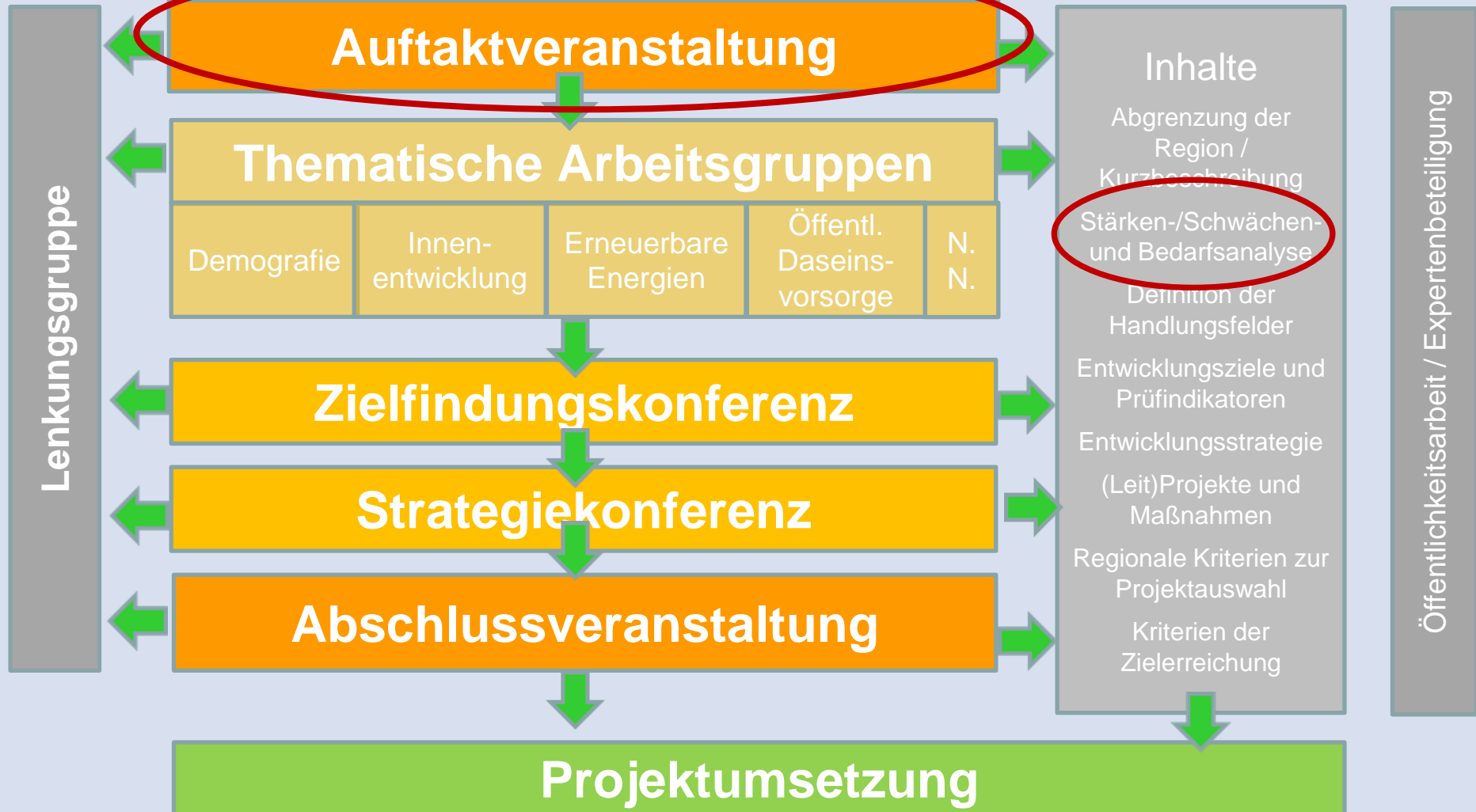
Gemeinsame Perspektiven, Strategien und Projekte zur Zukunftssicherung der Region entwickeln

Anerkennung des ILEK als Grundlage einer Förderung



2. Verfahrensablauf





2. Verfahrensablauf





Grundlage: SWOT- und Bedarfsanalyse

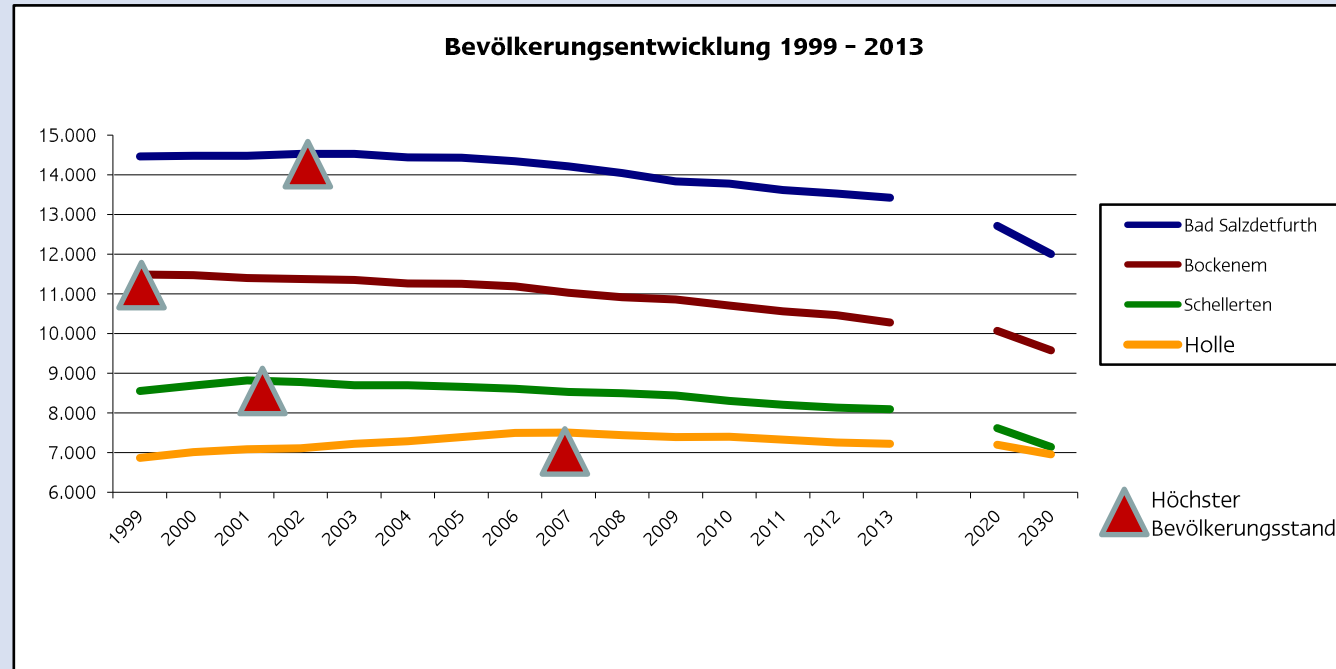
- **Vorstellung und kritische Bewertung der Veränderungsmöglichkeiten**
- **Definition strategischer Entwicklungsziele bzw. Wunschscenarien.**



Grundlage: strategischen Entwicklungsziele bzw. Wunschscenarien

- **Vorstellung und kritische Bewertung des regionalen Leitbildes**
- **Verdichtung zu handlungsfeldbezogenen Zielen, Maßnahmen und Leitprojekten**

- **Demografie**



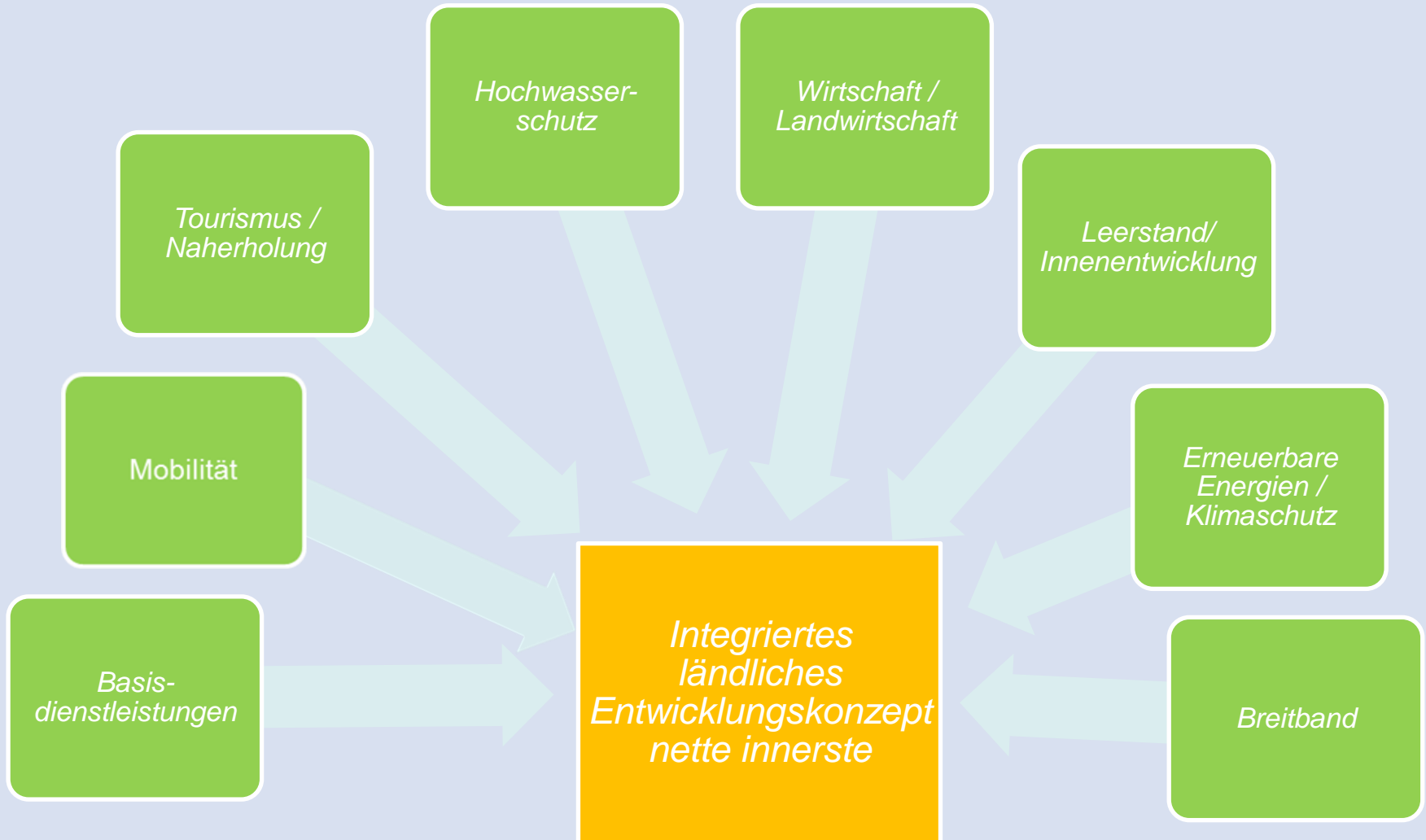
- **Innenentwicklung**
- **Erneuerbare Energien / Klimaschutz**
- **Öffentliche Daseinsvorsorge**

Vorhandene Stärken und Schwächen der Region benennen

Stärken

- Was lief gut in der Vergangenheit?
- Welche Ursachen waren entscheidend für bisherige Erfolge?
- Worauf kann die Region stolz sein?
- Was kann die Region besser als ihre Nachbarn?
- Welche Synergiepotenziale liegen vor?

- **Schwächen**
- **Wo ist die Region schwach?**
- **Was fiel bislang schwer?**
- **Was fehlt?**
- **Was begründet negative Entwicklungen?**
- **Welche Dienstleistung ist besonders schwach?**



Region nette innerste

Handlungsfeld Leerstand / Innenentwicklung





- **Zielfindungskonferenz**
am 25.09.2014, 17.00 Uhr
- **Strategiekonferenz**
am 10.11.2014, 17.00 Uhr
- **Abgabefrist des Integrierten ländlichen
Entwicklungskonzeptes beim
Ministerium: 10.01.2015**
- **Abschlussveranstaltung**

Integriertes ländliches Entwicklungskonzept (ILEK)

Region nette innerste



 planungsgruppe
lange puche

architektur, stadt- und umweltplanung gmbh

tanja klein, dipl.-geogr.
häuserstraße 1 · 37154 northeim
fon: 0 55 51 / 98 22 - 0 · fax: - 22
info@pgrp.de · www.pgrp.de

Herzlichen Dank!

Planungsbüro
Hajo
Brudniok

 **DSK** Deutsche Stadt- und
Grundstücksentwicklungsgesellschaft